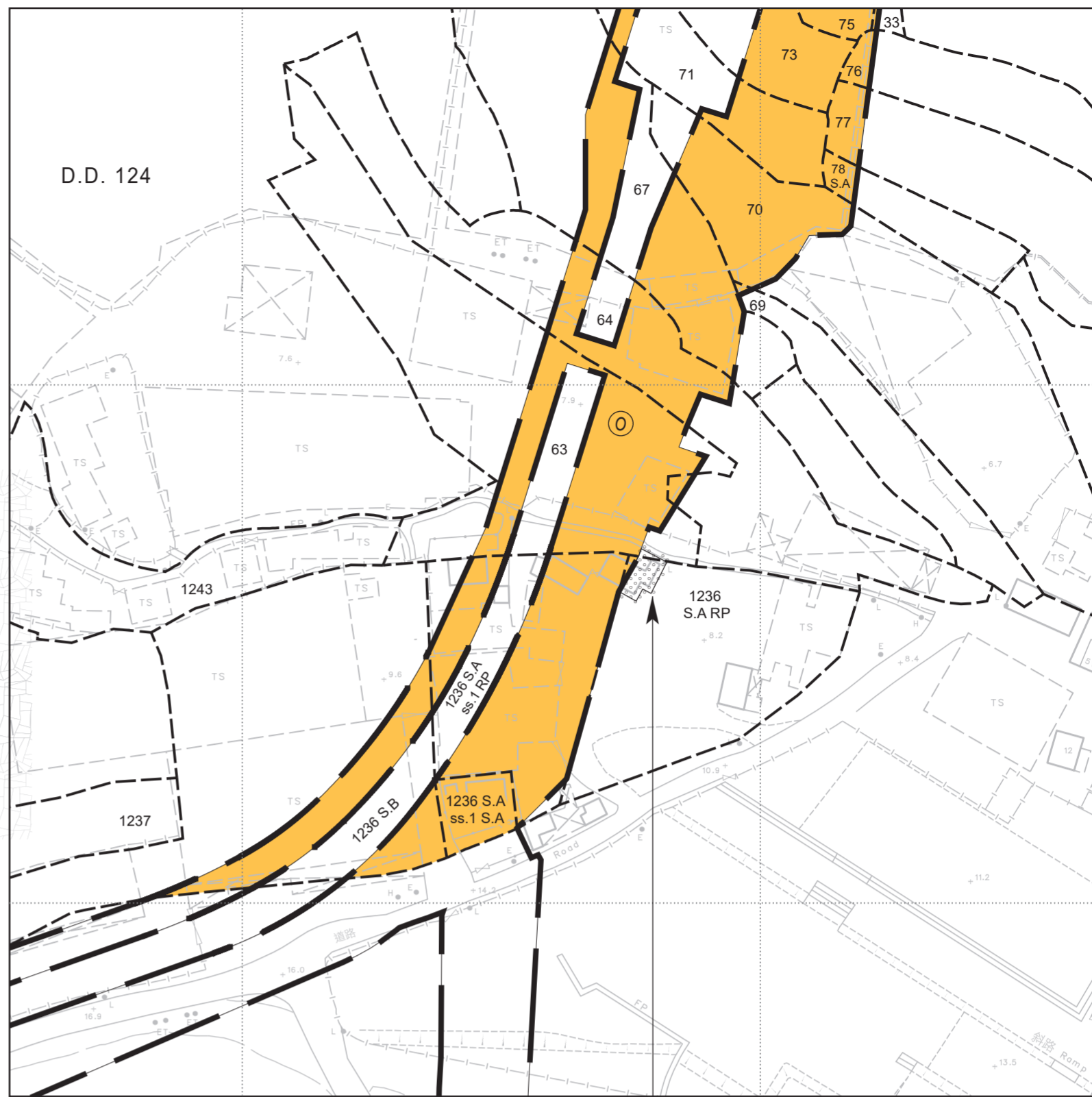


比例 SCALE 1:20 000



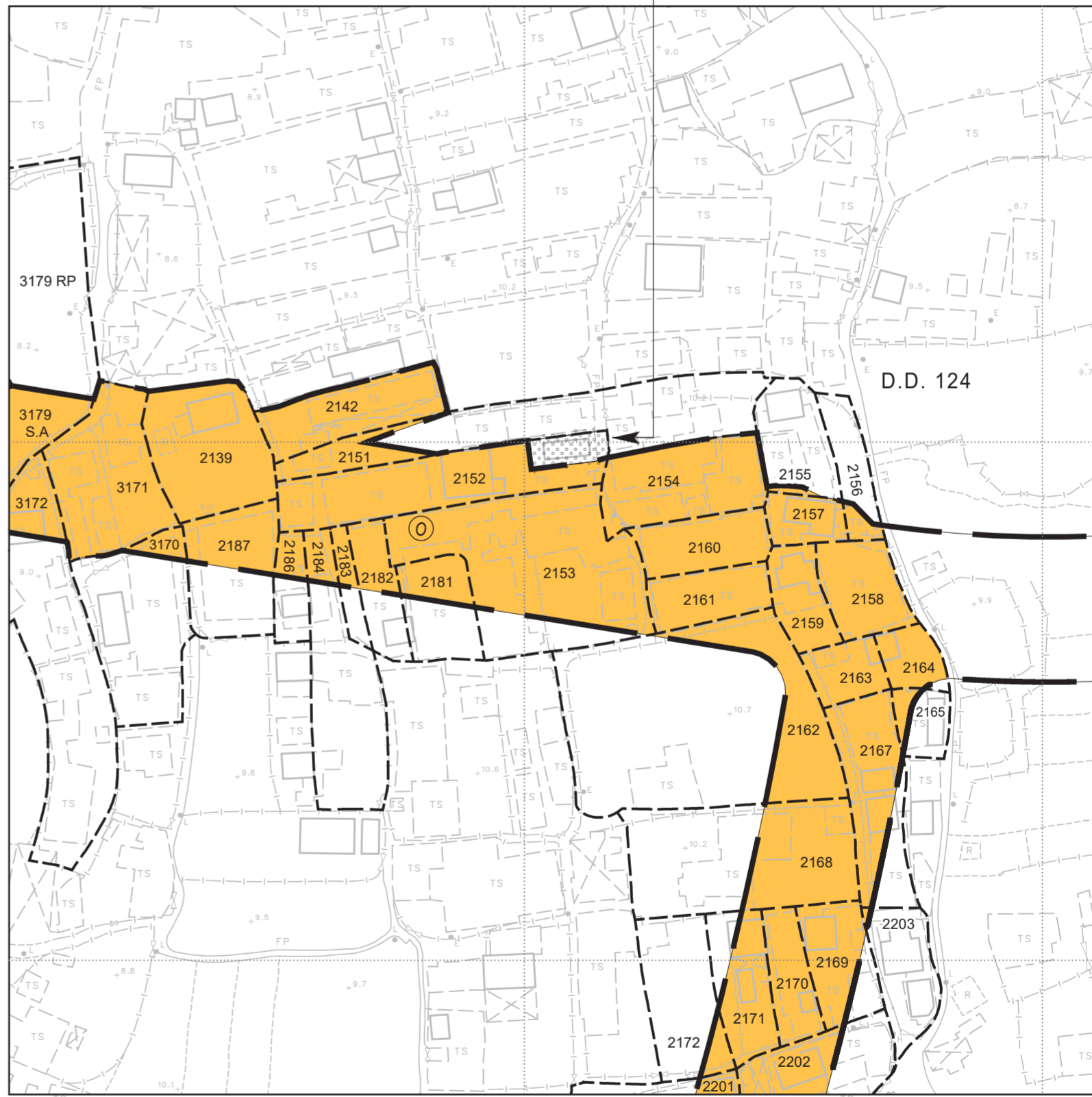
在圖則編號YLM10744(第四張)上顯示的丈量約份第124約地段第63號及第1236號A分段餘段和在圖則編號YLM10744(第七張)上顯示的丈量約份第124約地段第2152號的收地 / 清拆範圍須予縮減，在圖則編號YLM10744(第十張)的表格內所顯示的將予收回土地總面積因而減少127.4平方米(約數) / 1372平方呎(約數)。

The extent of land resumption / clearance for Lots Nos. 63 and 1236 S.A RP in D.D. 124 as shown on Plan No. YLM10744 (Sheet 4) and the extent of land resumption / clearance for Lot No. 2152 in D.D. 124 as shown on Plan No. YLM10744 (Sheet 7) shall be reduced. The total area of land to be resumed as shown in the table on Plan No. YLM10744 (Sheet 10) shall accordingly decrease by 127.4 m² (about) / 1372 ft² (about).

圖例

LEGEND

- 收地 / 清拆界限
RESUMPTION / CLEARANCE LIMIT
- 將予收回的土地
LAND TO BE RESUMED
- 縮減的收地 / 清拆範圍
REDUCTION OF THE EXTENT OF LAND RESUMPTION / CLEARANCE
- 地段界線
LOT BOUNDARY
- D.D. 丈量約份
DEMARCATIION DISTRICT
- RP 餘段
REMAINING PORTION
- S. 分段
SECTION
- ss. 小分段
SUBSECTION
- 橙色
COLOURED ORANGE



將予收回土地的面積
Area of Land to be Resumed

丈量約份編號 D.D. No.	地段編號 Lot No.	範圍 Extent		平方米(約數) m ² (about)	平方呎(約數) ft ² (about)
		全部 Whole	部分 Partion		
124	63		(P)	857.0	9225
124	1236 S.A RP		(P)	6.7	72
124	2152		(P)	567.1	6104

就將予收回的其他土地的面積詳情，請參閱圖則編號YLM10744(第十張)。
Please refer to Plan No. YLM10744 (Sheet 10) for area particulars of other land to be resumed.

比例尺 SCALE 1:1 000



只作識別用 FOR IDENTIFICATION PURPOSES ONLY

已簽署 Signed

(劉燕儀 Joanne LOU)

總產業測量師 / 新發展區 Chief Estate Surveyor / New Development Area

日期 Date 17/05/2023

地政總署新發展區組
New Development Area Section
Lands Department

圖則由元朗測量處繪製
Plan Prepared by District Survey Office, Yuen Long
© 香港特別行政區政府 版權所有 Copyright reserved - Hong Kong SAR Government

修改收地圖則

道路(工程、使用及補償)條例(第370章)
工務計劃項目第7787CL號(部分)及第7829CL號
洪水橋/厦村新發展區
前期工程第三期及第二階段工程-土地平整和基礎設施

MODIFICATION RESUMPTION PLAN
ROADS (WORKS, USE AND COMPENSATION) ORDINANCE (CHAPTER 370)
PWP ITEM NOS. 7787CL (PART) AND 7829CL
HUNG SHUI KIU / HA TSUEN NEW DEVELOPMENT AREA
ADVANCE WORKS PHASE 3 AND STAGE 2 WORKS - SITE FORMATION AND ENGINEERING INFRASTRUCTURE

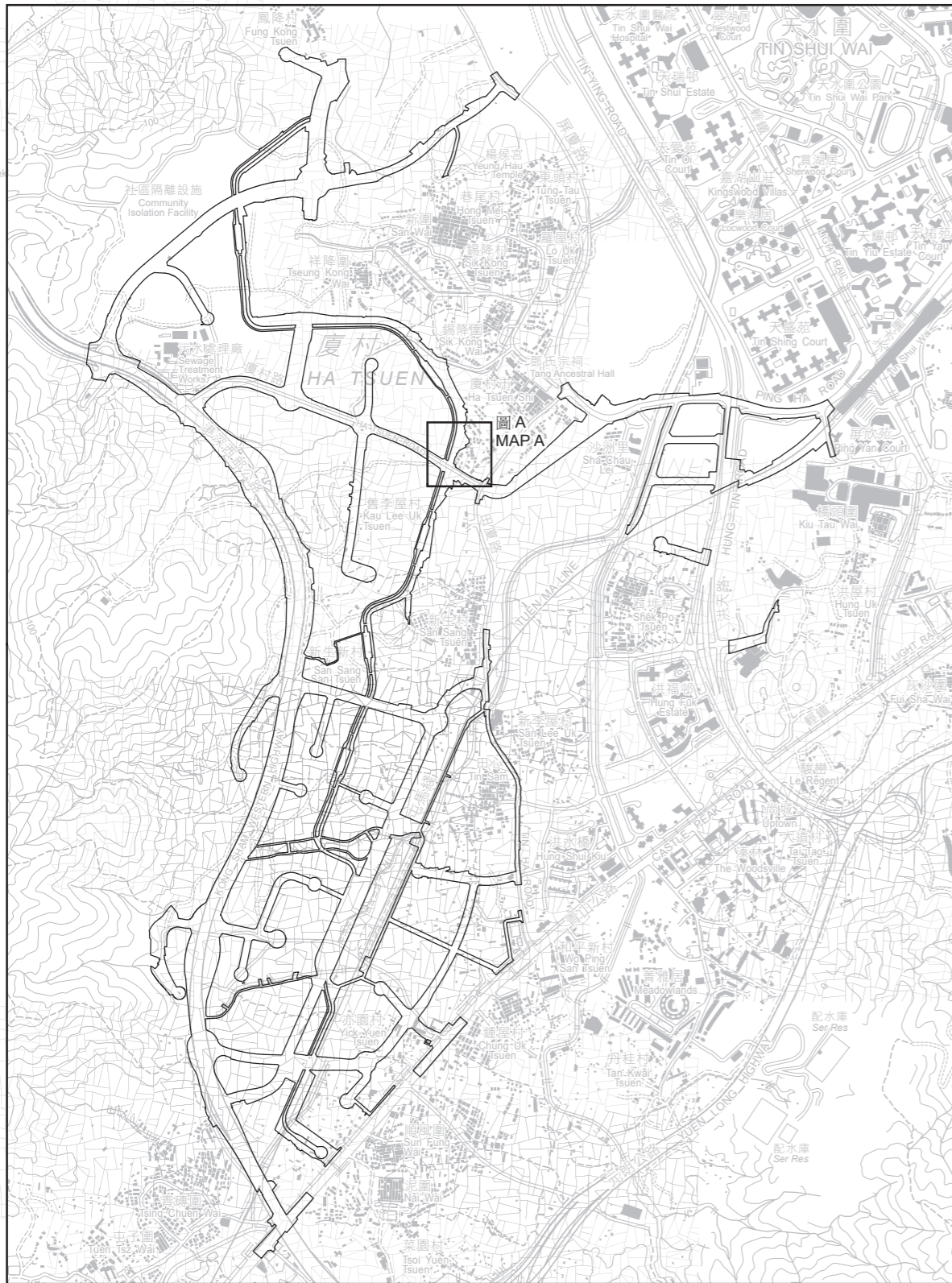
檔案編號 LD NDA/HSK/PLAN/4, LD DSO/YL/13/169

測量圖編號 6-NW-7C, 12A & 12C

參考圖編號 278463/RD/GZ/113A & 115A (土木工程拓展署 CEDD)

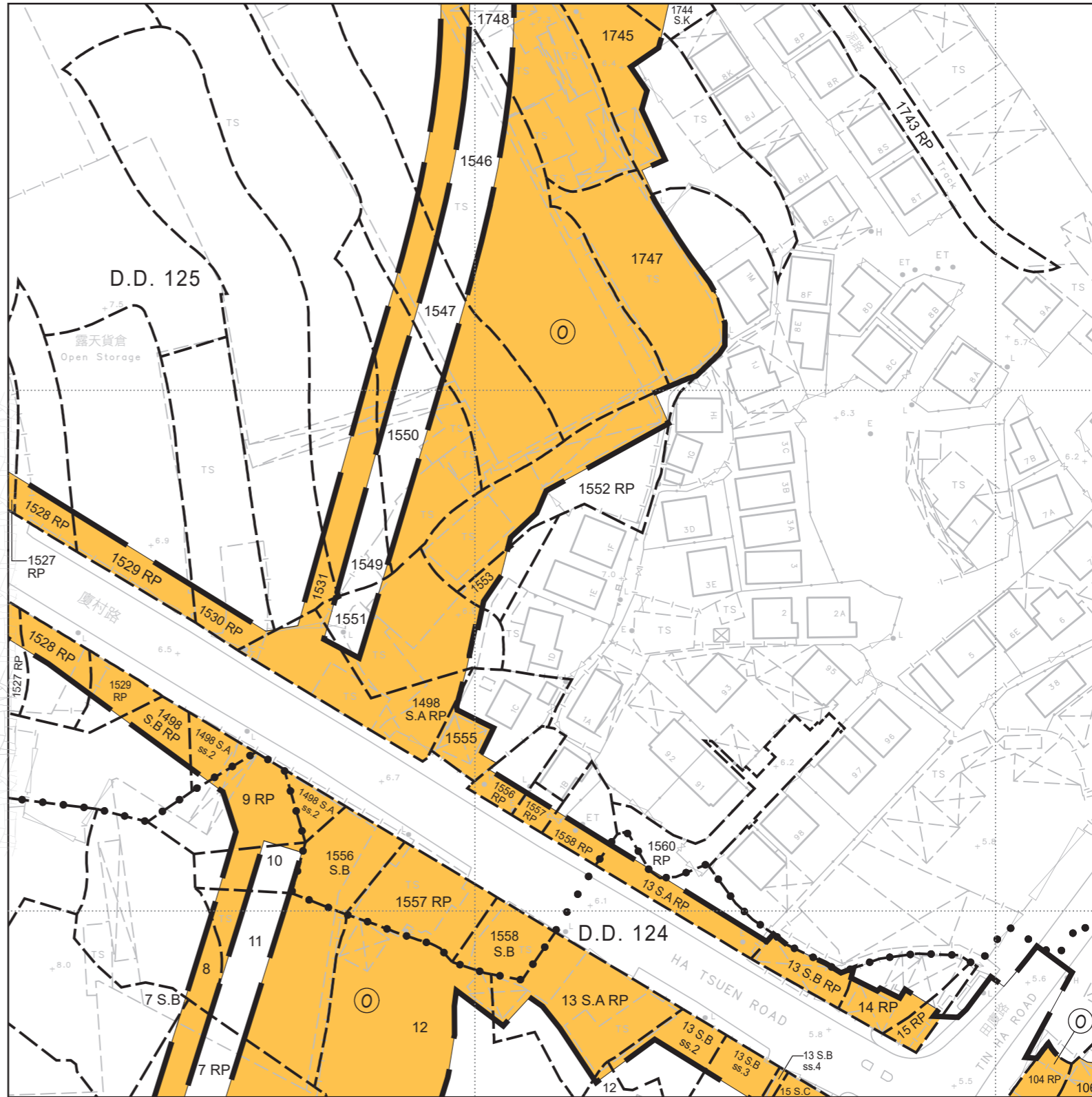
圖則編號 YLM11095

位置 LOCATION












比例 SCALE 1:20 000

圖 A MAP A



圖例

LEGEND

-  收地 / 清拆界限
RESUMPTION / CLEARANCE LIMIT
-  將予收回的土地
LAND TO BE RESUMED
-  地段界線
LOT BOUNDARY
-  丈量約份界線
DEMACATION DISTRICT BOUNDARY
-  丈量約份
DEMACATION DISTRICT
-  餘段
REMAINING PORTION
-  分段
SECTION
-  小分段
SUBSECTION
-  橙色
COLOURED ORANGE

在圖則編號 YLM10744 第三張及第十張的表格內所顯示的以下將予收回土地的面積及 / 或名稱須予修訂：

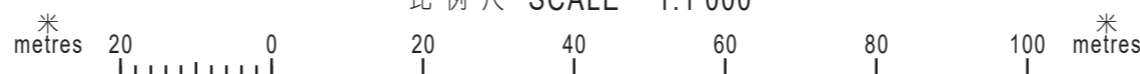
The area and / or designation of the following land to be resumed as shown on Sheet 3 and in the table on Sheet 10 of Plan No. YLM10744 shall be modified:

將予收回土地的面積 Area of Land to be Resumed				
丈量約份編號 D.D. No.	地段編號 Lot No.	範圍 Extent 全部 Whole (P) = 部分 Portion	平方米(約數) m ² (about)	平方呎(約數) ft ² (about)
125	1552 RP	[前稱 1552 S.C (部分)、1552 S.D (部分)、1552 S.E (部分)、1552 S.F 和 1552 餘段 (部分)] [Formerly known as 1552 S.C (Portion), 1552 S.D (Portion), 1552 S.E (Portion), 1552 S.F and 1552 RP (Portion)]	(P)	467.1 / 5028

在圖則編號 YLM10744 第十張的表格內所顯示的將予收回土地的總面積將增加 2.2 平方米 (約數) / 24 平方呎 (約數)。

The total area of land to be resumed as shown in the table on Sheet 10 of Plan No. YLM10744 shall accordingly increase by 2.2 m² (about) / 24 ft² (about).

比例尺 SCALE 1:1 000



只作識別用 FOR IDENTIFICATION PURPOSES ONLY

(劉燕儀 Joanne LOU)
總產業測量師 / 新發展區 Chief Estate Surveyor / New Development Area
日期 Date 28/06/2023

地政總署新發展區組
New Development Area Section
Lands Department
圖則由元朗測量處繪製
Plan Prepared by District Survey Office, Yuen Long
© 香港特別行政區政府 版權所有 Copyright reserved - Hong Kong SAR Government

修改收地圖則
道路 (工程、使用及補償) 條例 (第 370 章)
工務計劃項目第 7787CL 號 (部分) 及第 7829CL 號
洪水橋 / 廈村新發展區
前期工程第三期及第二階段工程 - 土地平整和基礎設施

MODIFICATION RESUMPTION PLAN
ROADS (WORKS, USE AND COMPENSATION) ORDINANCE (CHAPTER 370)
PWP ITEM NOS. 7787CL (PART) AND 7829CL
HUNG SHUI KIU / HA TSUEN NEW DEVELOPMENT AREA
ADVANCE WORKS PHASE 3 AND STAGE 2 WORKS - SITE FORMATION AND ENGINEERING INFRASTRUCTURE

檔案編號 LD NDA/HSK/PLAN/4, LD DSO/YL/13/169
File No.

測量圖編號 6-NW-7C
Survey Sheet No.

參考圖編號 278463/RD/GZ/112 (土木工程拓展署 CEDD)
Reference Plan No.

圖則編號 YLM11155
PLAN No.